

СПЕЛЕОЛОШКИ КЛУБ “ЗЛАТОВРВ” – ПРИЛЕП



СИМБОЛИ ЗА СКИЦИРАЊЕ НА ПЕШТЕРИ

според UIS Cave Symbols 1999, дополнето и корегирано

(интерен прирачник)

Марјан Темовски

Прилеп, 2011



Бр.	Симбол	План	Профил	Пресек
ТОПОМЕТРИЈА				
01	Мерни точки			
02	Фотографија. Агол на фотографирање. Се внесува и бројот на фотографијата			
03	Апсолутна надморска височина (кота)			
05	Географски север. Картезијски север. Магнетен север.			



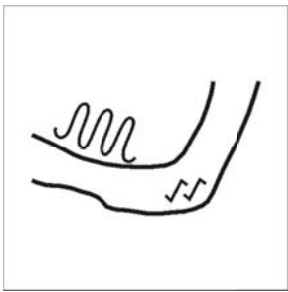
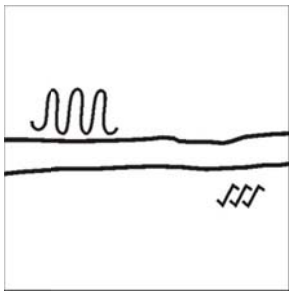
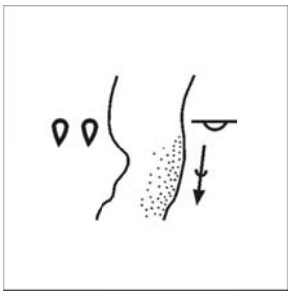
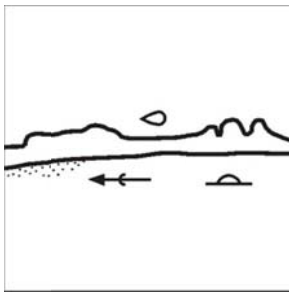
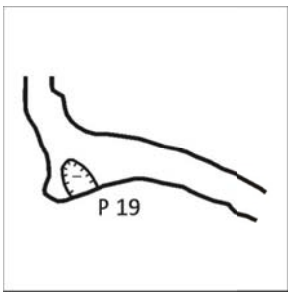
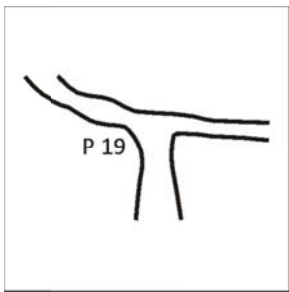
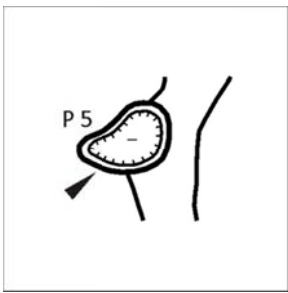
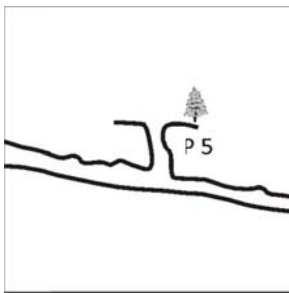
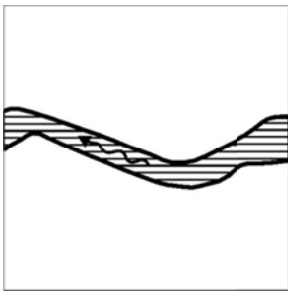
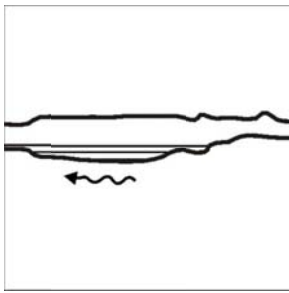
06	Релативна висинска разлика (во однос на влезот)			
07	Падница. Стрелка за влезот.			
СПЕЛЕОМОРФОЛОГИЈА				
11	Сид на каналот (салата)			
12				
13	Означување на попречен пресек. А-Б пресек или А-А' пресек. В пресек (поглед кон насоката на стрелката)			

14	<p>Изохипси. (падници со точна висина). Поради тешко мерење, ретко се прикажуваат.</p>			
15	<p>Отсек (скок), лесно совладлив без опрема. Висината се прикажува во метри.</p>			
16	<p>Отсек за кој е потребна опрема. Се означува со латинско Р и висина во м.</p>			
17	<p>Оџак. (се означува со +) Оџак со пропаст под него. (се означува со -)</p>			
18	<p>Сечење со канал на пониско ниво. (кај пресекот, долниот канал се прикажува со испрекината линија)</p>			

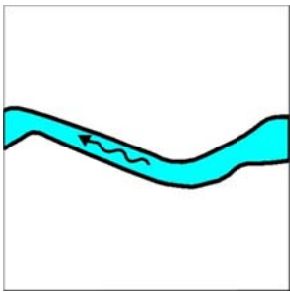
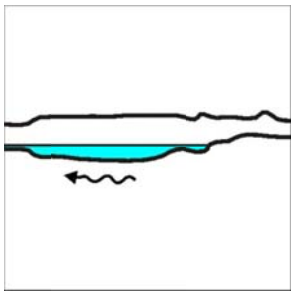
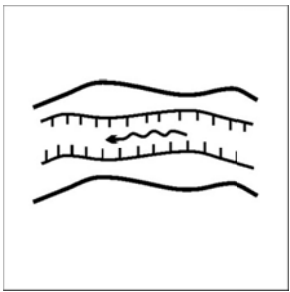
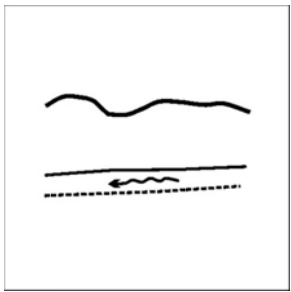
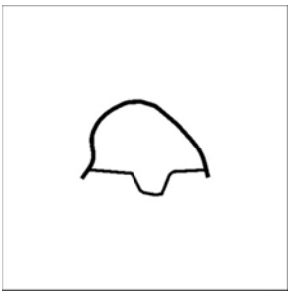


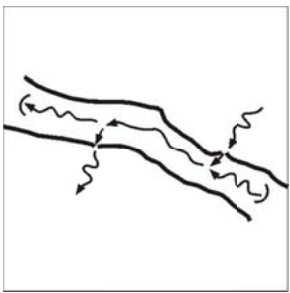
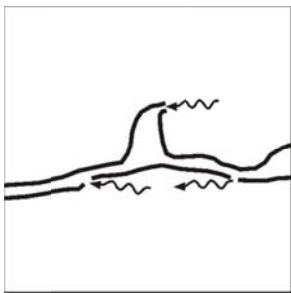

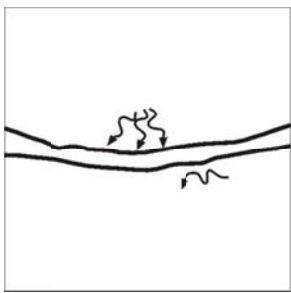


19	<p>Форми на таванот. Купола – Тавански канал.</p>			
20	<p>Претпоставена големина на салата (каналот)</p>			
21	<p>Можно продолжување на каналот. Неистражен дел.</p>			
22	<p>Премногу тесно продолжување на каналот.</p>			
23	<p>Висина на таванот. Се пишува доколку се изработува само план.</p>			



24	Анастомоза. Шкрапи.			
25	Фасети. Жлебови. Правец на фосилен тек.			
	Пропаст (вертикален канал) во пештера. Длабочина 19m (се означува со P19)			
	Пропаст на влезот во пештерата (влезна пропаст). Длабочина 5 метри.			
ХИДРОГРАФИЈА				
26	Протечна вода.			

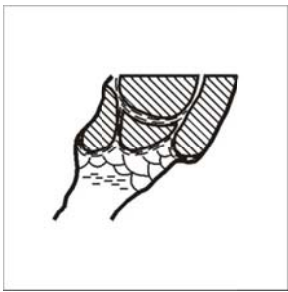

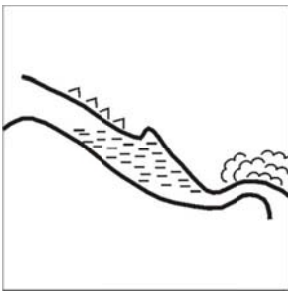
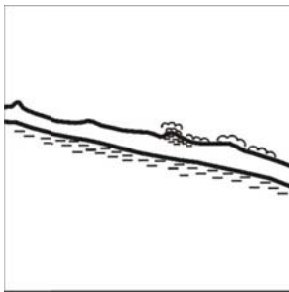
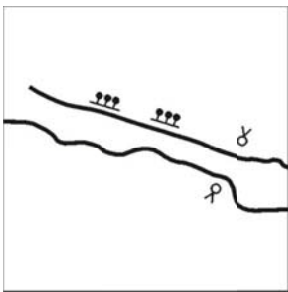
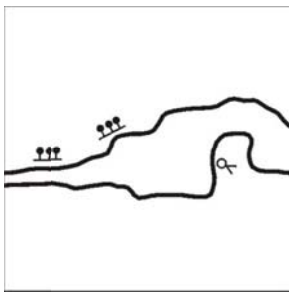


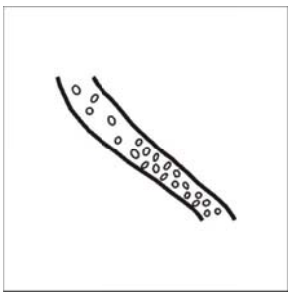



				
27	Повремен тек на вода, со означено речно корито.			
28	Слап (каскади, водопад)			
29	Понор и извор во пештера.			
30	Неодредено понирање или извирање на вода (разбиен извор и понор)			



31	Сифон.			
ХЕМИСКИ СЕДИМЕНТИ (ПЕШТЕРСКИ УКРАСИ – МИНЕРАЛИ)				
32	Сталагмити.			
33	Сталактити.			
34	Завеса (драперија). Столб.			
35	Хеликтити. Цвечести сталактити (шпагети- макарони). Кристали.			



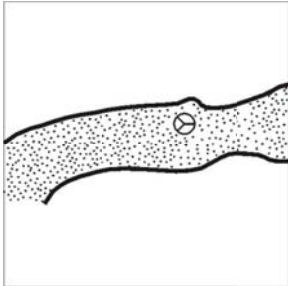
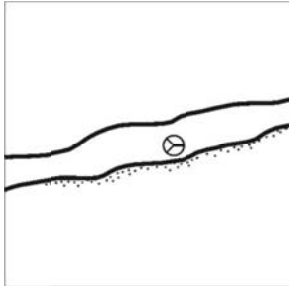
36	Травертински басенчиња (каскади).			
37	Калцитна површина (на под или на сид). Пештерско млеко.			
38	Корали (карфиоли, пуканки). Калцитна плоча (диск).			
КЛАСТИЧНИ СЕДИМЕНТИ				
40	Блокови. Дробина.			
41	Чакал.			



42	Песок, глина, почва.			
43	Сидови прекриени со глина.			
ОСТАНАТИ СЕДИМЕНТИ				
44	Правец на струење на воздухот (со датум на мерење). Мраз-снег.			
45	Гуано.			
46	Животински коски.			



СИМБОЛИ ЗА СКИЦИРАЊЕ НА ПЕШТЕРИ – Марјан Темовски

47	Човечка активност (цртежи, керамика, човечки коски итн)			
ДРУГО				
50	Камп (бивак).	